

INSTITUTO NACIONAL DE CONSERVACION Y DESARROLLO FORESTAL, AREAS PROTEGIDAS Y VIDA SILVESTRE

ICF

SERVIMOS POR NATURALEZA


Honduras, Centro América



Presidencia de la  
República

“REDD”

UNA ALTERNATIVA PARA FRENAR LA  
DEFORESTACIÓN Y COMBATIR LA POBREZA  
EN EL MARCO DEL PROGRAMA NACIONAL  
FORESTAL  
PRONAFOR



## AVANCES DE HONDURAS

- ▶ MARCO LEGAL 98-2007
  - FONDO REINVERSIÓN FORESTAL
  - FONDO ÁREAS PROTEGIDAS
- ▶ POLITICA FORESTAL
- ▶ PROGRAMA NACIONAL FORESTAL
  - DESARROLLO SOCIAL
  - DESARROLLO INDUSTRIAL
  - BIODIVERSIDAD
  - SERVICIOS AMBIENTALES, CAMBIO CLIMÁTICO, Y DESERTIFICACIÓN
- ▶ DESIGNACIÓN RESPONSABLE NACIONAL REDD



# COORDINACIÓN NACIONAL

## ▶ SERNA:

- PUNTO FOCAL COP
- COMUNICACIÓN OFICIAL COP
- POLITICAS AMBIENTALES

## ▶ ICF:


- PUNTO FOCAL REDD
- COMUNICACIÓN OFICIAL REDD
- POLITICAS Y PROGRAMAS FORESTALES
- MANEJO FORESTAL
- MANEJO DE AREAS PROTEGIDAS
- MANEJO DE VIDA SILVESTRE
- CONTROL DE DEFORESTACIÓN, ANALISIS MULTITEMPORALES, INVENTARIOS, ESTADÍSTICAS FORESTALES

COORDINA INFORME DE PAIS

ELABORA RPIN Y RPLAN


# ACCIONES HONDURAS

- ▶ CAPACITACIÓN TÉCNICOS
- ▶ CREACIÓN PLATAFORMA NACIONAL
- ▶ EMPODERAMIENTO NACIONAL DE REDD-  
DEPARTAMENTO CAMBIO CLIMÁTICO  
REDD/ICF
- ▶ LINEA BASE
- ▶ INVENTARIOS FORESTALES NACIONALES
- ▶ ESTRATEGIA NACIONAL CONTRA TALA Y  
COMERCIO ILEGAL DE ESPECIES FORESTALES
- ▶ ESTRATEGIA DE SOCIALIZACIÓN REDD
- ▶ CONSULTAS CON PUEBLOS INDÍGENAS



# INFORMACIÓN GENERAL HONDURAS

- ▶ SUPERFICIE = 112,422 Km<sup>2</sup>
- ▶ VOCACION FORESTAL = 89,937 Km<sup>2</sup>
- ▶ COBERTURA FORESTAL = 48,300 Km<sup>2</sup>
- ▶ POTENCIAL REFORESTAR = 41,637 Km<sup>2</sup>
- ▶ AREAS PROTEGIDAS 20% = 8,327 Km<sup>2</sup>
- ▶ 12 REGIONES DE CONSERVACIÓN Y DESARROLLO FORESTAL ,AREAS PROTEGIDAS Y VIDA SILVESTRE.



# DE LA TEORÍA A LA PRACTICA FONDOS NACIONALES



INVENTARIOS FORESTALES  
ESTIMACIÓN DE PERIMETRO RODAL



PROTECCIÓN FORESTAL  
COMUNITARIA

# DE LA TEORÍA A LA PRACTICA



VIVERO FORESTAL COMUNITARIO



SISTEMA INFORMACIÓN GEOGRÁFICA

# INVOLUCRAMIENTO DE MUJERES EN ACTIVIDADES FORESTALES



PLANTACION



SOCIALIZACIÓN REDD

## NECESIDADES PARA COMPLEMENTAR ACCIONES REDD FONDOS ADICIONALES

- ▶ ESTABLECIMIENTO LINEA BASE
- ▶ ANALISIS SOCIO-ECONOMICO REDD
- ▶ REFORZAMIENTO DE CAPACIDADES LOCALES
- ▶ INVENTARIOS FORESTALES SEGÚN IPCC
- ▶ ADQUISICIÓN DE IMÁGENES SATELITALES (SIG)
- ▶ FORTALECIMIENTO FONDOS FORESTALES (REINVERSIÓN Y MANEJO AP´ s)
- ▶ FONDOS COMUNICACIÓN Y EXTENSIÓN REDD

